

## Protokol č. 05355/2020-OV-0250243/20.00

o odovzdaní pozemkov pod stavbami z majetku Slovenskej republiky do vlastníctva obcí podľa ustanovení § 2d ods. 1, 2 a § 14d ods. 1 zákona č. 138/1991 Zb. o majetku obcí v znení neskorších predpisov

medzi účastníkmi:

**Odobzdávajúci:** Slovenský pozemkový fond  
so sídlom: Búdková č. 36, 817 15 Bratislava  
štatutárne orgány: Ing. Gabriela Bartošová – generálna riaditeľka  
Ing. Peter Kubala – námestník generálnej riaditeľky  
IČO: 17335345  
DIČ: 2021007021

**Preberajúci:** Obec Tajná  
so sídlom: Tajná 3, 952 01 Tajná  
v zastúpení: Ing. Gabriela Šplehová – starostka obce  
IČO: 00308501

Podľa ustanovení § 2d ods. 1, 2 a § 14d ods. 1 zákona č. 138/1991 Zb. o majetku obcí v znení neskorších predpisov odobzdávajúci Slovenský pozemkový fond odobzdáva obci Tajná vlastníctvo k nasledovnému pozemku:

katastrálne územie, obec, okres	LV číslo	KN-E parc. číslo	druh pozemku	výmera (m <sup>2</sup> )	podiel	KN-C parc. číslo	druh pozemku	hodnota majetku (€)
k. ú. Tajná obec Tajná okres Nitra	595	1001	ostatná plocha	765	1/1	1001	vodná plocha	32,50

Hodnota majetku je 32,50 € - presné vymedzenie a hodnota odobzďavaného majetku vedená v účtovníctve podľa IP GR č. 3/2005 (pozemky oceňované v priemernej hodnote poľnohospodárskej pôdy v €/m<sup>2</sup> podľa bonitačnej banky dát Výskumného ústavu ekonomiky poľnohospodárstva a potravinárstva Bratislava, ktorý je na tento účel rezortným pracoviskom v rámci rezortu MP SR).

Hodnota majetku 32,50 € je vyjadrená k uvedenému podielu.

Na základe úplných podkladov zápis do katastra nehnuteľností záznamom zabezpečí preberajúca strana.



Na odovzdávaný pozemok nie sú uzatvorené nájomné zmluvy.

Účastníci protokolu prehlasujú, že vyššie uvedené prejavy k pozemku v katastrálnom území Tajná, obec Tajná, okres Nitra sú konkrétne, sú im zrozumiteľné a zmluvná voľnosť nie je obmedzená.

Odovzdávajúci v prípade potreby doplní chýbajúce podklady pre zápis do katastra nehnuteľností.

Protokol nadobúda platnosť dňom podpísania oboma zmluvnými stranami a účinnosť dňom nasledujúcim po dni zverejnenia v zmysle právnych predpisov upravujúcich jeho zverejnenie v Centrálnom registri zmlúv vedenom Úradom vlády Slovenskej republiky.


Protokol je vyhotovený v **5 rovnopisoch**, z toho 2 rovnopisy sú určené pre odovzdávajúceho a 3 rovnopisy sú určené pre preberajúceho, ktorý doručí jeden rovnopis na katastrálny odbor príslušného okresného úradu.


- 2 FEB. 2021  
V Bratislave, dňa .....


V Tajnej, dňa 17.12.2020


Odovzdávajúci:

Preberajúci:

  
Ing. Peter Kupaia  
námetník generálnej riaditeľky



  
Ing. Gabriela Bartošová  
generálna riaditeľka

  
Ing. Gabriela Šplehová  
starostka obce

